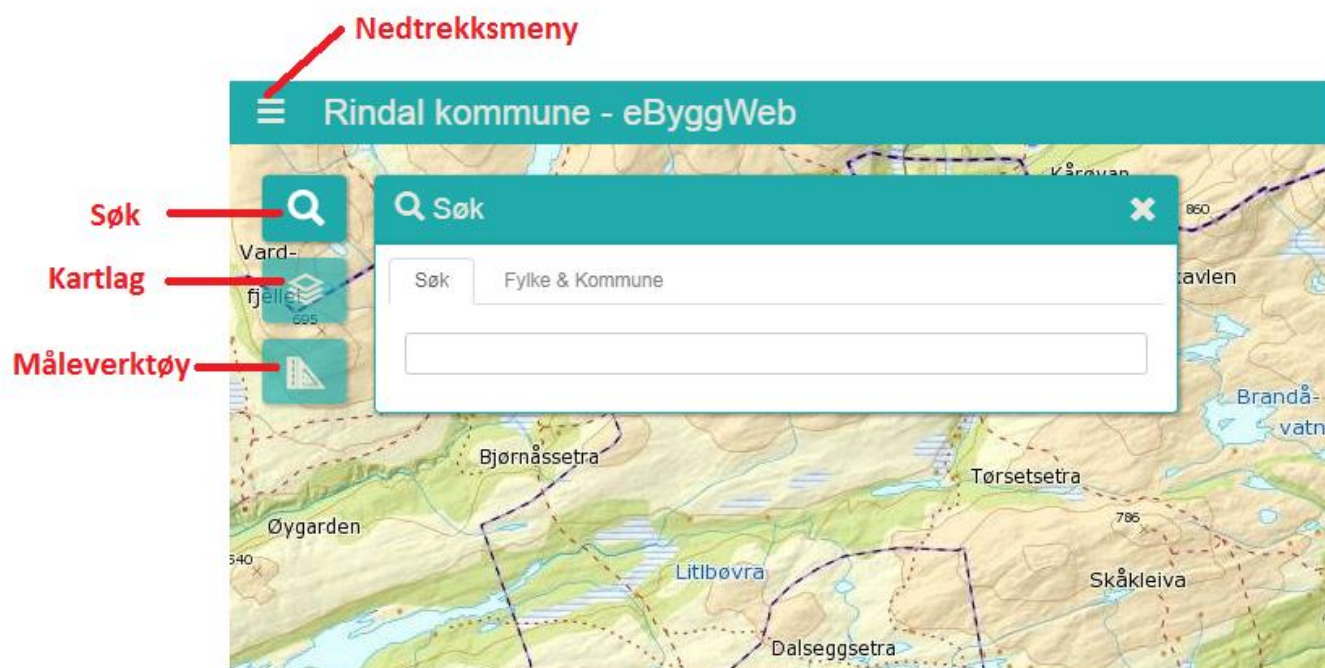
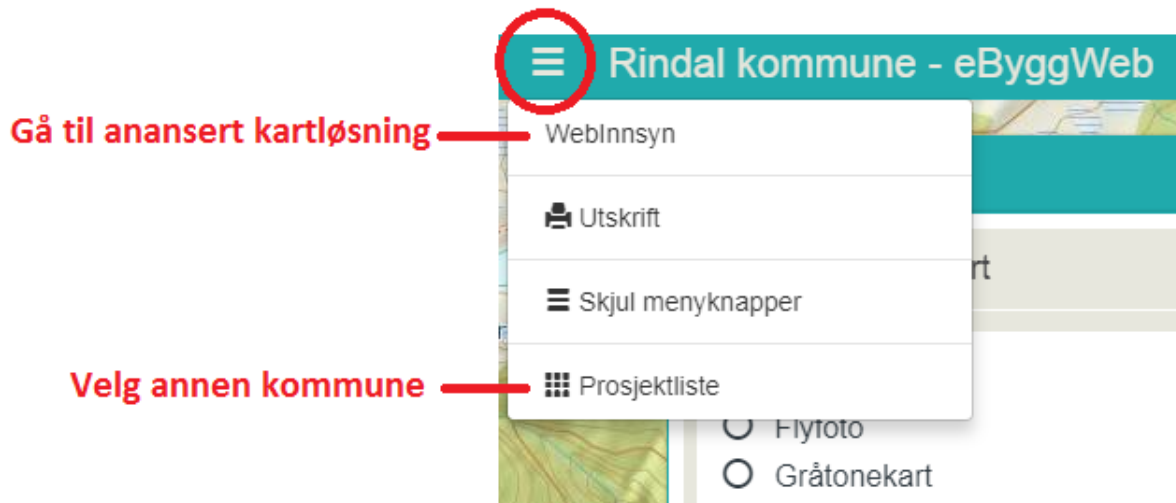


# Brukerveiledning- enkelt kart (eByggWeb)

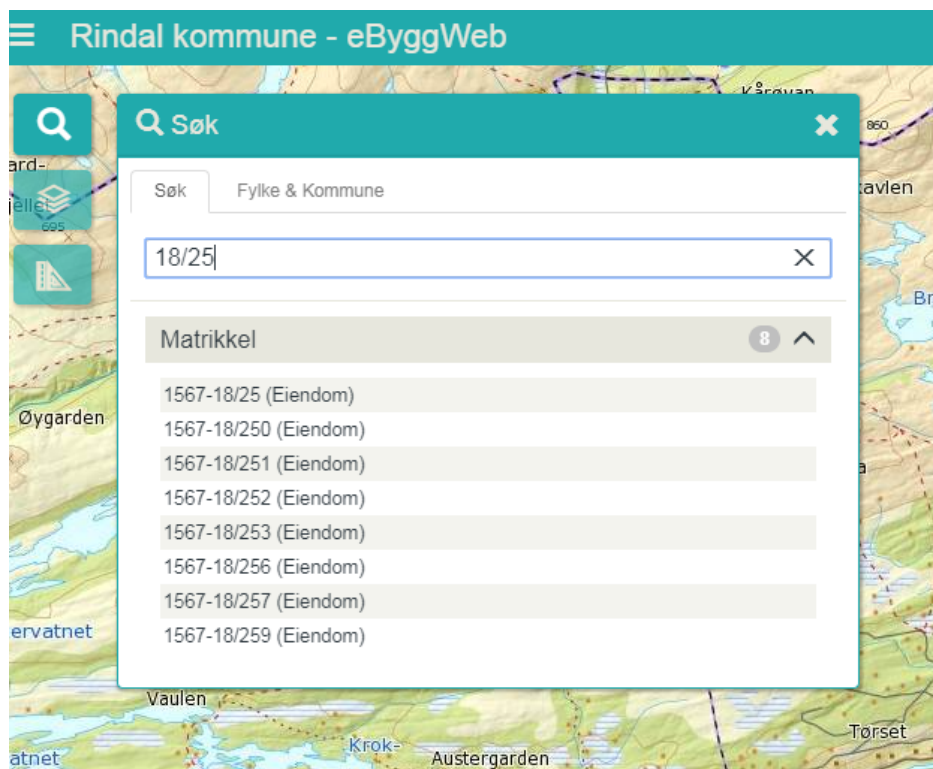


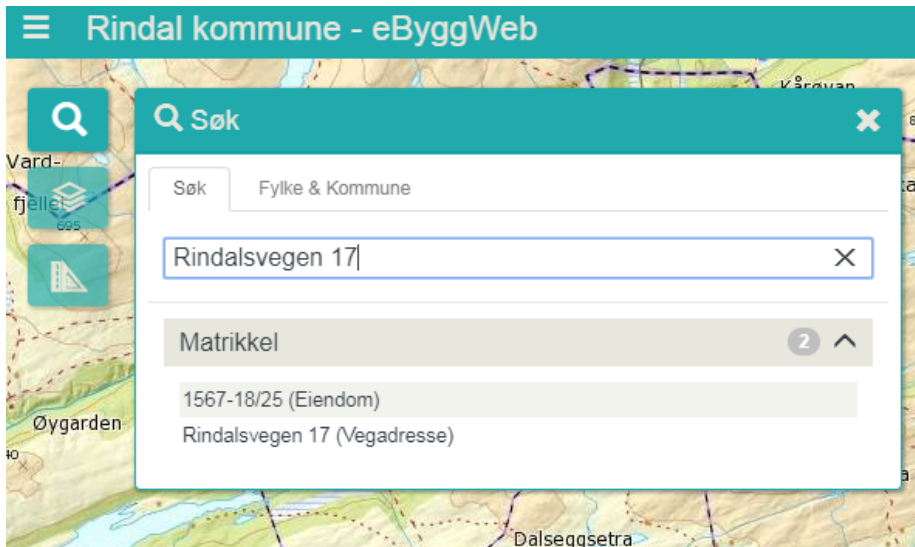
## Nedtrekksmeny



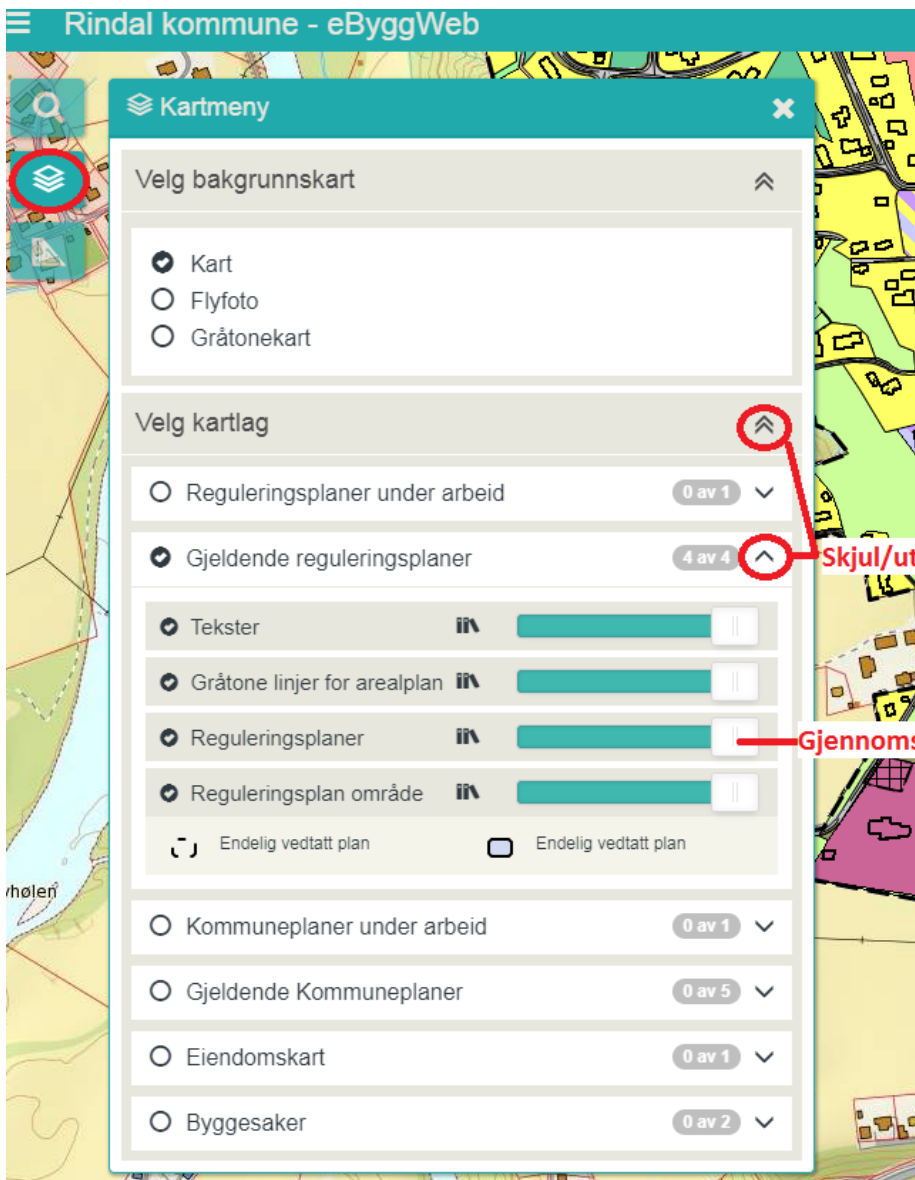
## Søk

Søk på gnr/bnr, adresse, stedsnavn eller plannavn

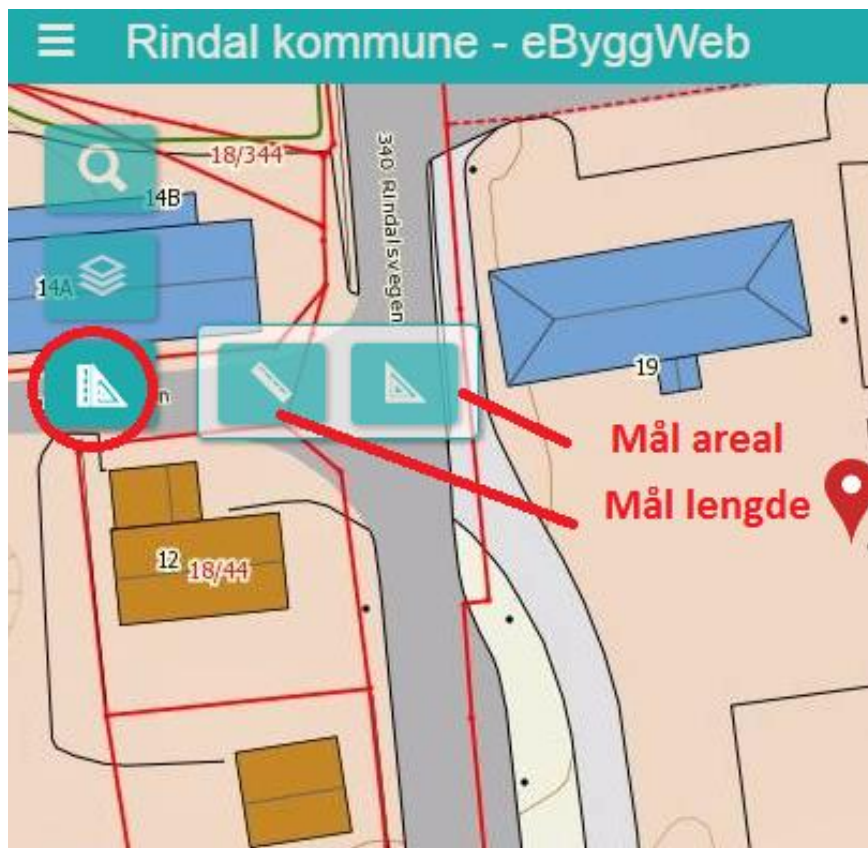




## Kartlag



## Måle meny



## Finn plan

Søk opp område, og velg kartlag *reguleringsplan* eller *kommuneplan*.

Trykk på ønsket planområde, og boks med egenskaper kommer opp:

The screenshot displays a planning software interface. A map in the background shows a yellow-shaded area with several rectangular plots, some labeled with numbers like 3, 5, 12, 10, 18/126, 18/124, 18/44, 18/32, 18/25, 18/137/2, and 18/91. A road labeled 'Martinus Viks veg' is visible. Two windows are overlaid on the map:

- Planinformasjon** (top left):
  - PlanID: 20140001 Plannavn: Rindal sentrum
  - Planinformasjon: 1567 20140001 - Områderegulering Rindal sentrum, Endelig vedtatt arealplan, Ikrafttredelsesdato: 6.5.2015
  - Planregister
    - Detaljer om planen
    - Planbehandlinger
    - Planprogram
    - Planforslag til høring/ettersyn
    - Endelig vedtatt plan
    - Klagesak juni 2015
    - Plandokumenter
      - Planbeskrivelse med bestemmelser etter klage.pdf
    - Detaljer
    - Relaterte planer
    - Gjeldende planbestemmelser
      - Planbeskrivelse med bestemmelser etter klage.pdf
      - Plankart endelig.pdf
  - Saksdokumenter
- Egenskaper** (bottom right):
  - Reguleringsplan område
  - PlanID: 20140001 Plannavn: Rindal sentrum
  - Plan-id: 20140001
  - Plantype: Områderegulering
  - Planstatus: Endelig vedtatt arealplan
  - Verikalnivå: 2
  - Lovreferanse: PBL 2008
  - Planbestemmelse: Planbestemmelser både kart og tekst
  - Plannavn: Rindal sentrum

Red arrows point from the 'Plandokumenter' label to the 'Planbeskrivelse med bestemmelser etter klage.pdf' item in the 'Planinformasjon' window, and from the 'Mer info om plan' label to the document icon in the 'Egenskaper' window.

I nyere reguleringsplaner kommer alle saksdokumenter (bla høringsuttalelser og politiske saksfremlegg) opp, og du kan følge saksgangen:

The screenshot displays a planning software interface with a map of a rural area. A red line traces a path across the map, labeled "Saksgang" (Case Progression). Two windows are open: "Planregister" (Plan Register) and "Egenskaper" (Properties).

**Planregister (Plan ID: 20130003 Plannavn: Fv. 65 Holte bru - Løfall)**

- Klagebehandling
- Ikrafttredelsesdato: 3.5.2017
- Planregister**
  - [-] Detaljer om planen
  - [-] Planbehandlinger
  - [-] Oppstart varsla
  - [-] Endelig vedtatt plan
    - [-] Plandokumenter
      - [-] møtebok for k-styret 030517.pdf
      - [-] § Regplanhefte\_VEDTATT\_plan.pdf
    - [-] Detaljer
  - [-] Gjeldende planbestemmelser
    - [-] § Regplanhefte\_VEDTATT\_plan.pdf

- Saksdokumenter**
- [-] Planinitiativ
- [-] Uttalelse / planoppstart
- [-] Planutarbeidelse/ Saksforberedelse
- [-] Saksfremlegg
- [-] Offentlig ettersyn

**Egenskaper (Reguleringsplan område)**

PlanID: 20130003 Plannavn: Fv. 65 Holte bru - Løfall

Plan-id:	20130003
Plantype:	Detaljregulering
Planstatus:	Endelig vedtatt arealplan
Verikalnivå:	2
Lovreferanse:	PBL 2008
Planbestemmelse:	Med bestemmelser som egen tekst
Plannavn:	Fv. 65 Holte bru - Løfall

**Timeline (Saksgang):**

1.1.2017	18.1.2017	10.3.2017	3.4.2017	3.5.2017	15.6.2017
annens innstilling	1 gangs behandling	Uttalelsesfrist	Rådmannens innstilling	2. gangs behandling - Planvedtak	Klagefrist
Saksfremlegg	Offentlig ettersyn	Saksforberedelse	Saksfremlegg	Kunngjøring/ Klageadgang	Kl