

Plan- og bygningslovens §12

nr. 1 - BEBYGGELSE OG ANLEGG

- Boligbebyggelse
- Fritidsbebyggelse
- Skianlegg
- Skiløypetrase

nr. 2 - SAMFERDSELSANLEGG OG TEKNISK INFRASTRUKTUR

- Kjørreveg
- Annen veggrunn - tekniske anlegg
- Parkeringsplasser

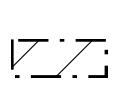
nr. 3 - GRØNNSTRUKTUR

- Friområde
- LNFR areal for nødvendige tiltak for næringsvirksomhet basert på gårdens ressursgrunnlag

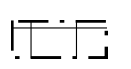
nr. 6 - BRUK OG VERN AV SJØ OG VASSDRAG, MED TILHØRENDE STRANDSONE

- Friluftsområde i sjø og vassdrag
- Badeområde

SONE MED SÆRLIG ANGITTE HENSYN



BÅNDLEGGINGSZONE



LINJESYMBOLER Juridiske linjer



Grense for arealformål



PUNKTSYMBOLER Juridiske punkt

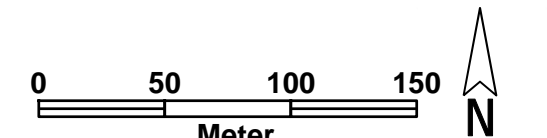


LINJESYMBOLER Illustrasjon



Målestokk: 1: 3000 (A1)
 Koordinatsystem: EUREF 89 UTM sone 32
 Bakgrunnskart i gråtone RGB 153-153-153
 FK80/Statens kartverk 2013
 Høydeinformasjon FK8-terreng 5m
 Høydereferanse: NN54

Områderegeringsplan for
Igtjønna friluftsområde
 PLANID: NO16 1567 2014 0002



Revisjon:	Dato	Sign
Påført vedtaksdato	25.06.15	LCS/SD
SAKSBEHANDLING IFLG PBL		
Oppstartsmøte	15.05.14	LCS/SD
Kunngjøring av oppstart av planarbeid	13.06.14	LCS/SD
1.gangs behandling, Ressurskomiteen sak 022/15	14.04.15	LCS/SD
Utlægging til offentlig høring og ettersyn i perioden 20.4.15 - 1.6.15	15.04.15	LCS/SD
2.gangs behandling Ressurskomiteen	16.06.15	LCS/SD
Vedtatt kommunestyret, sak 035/15	24.06.15	LCS/SD
Kunngjøring	03.07.15	LCS/SD